

ELABORATO PLANIMETRICO

**Agenzia del Territorio
CATASTO FABBRICATI
Ufficio Provinciale di
Catania**

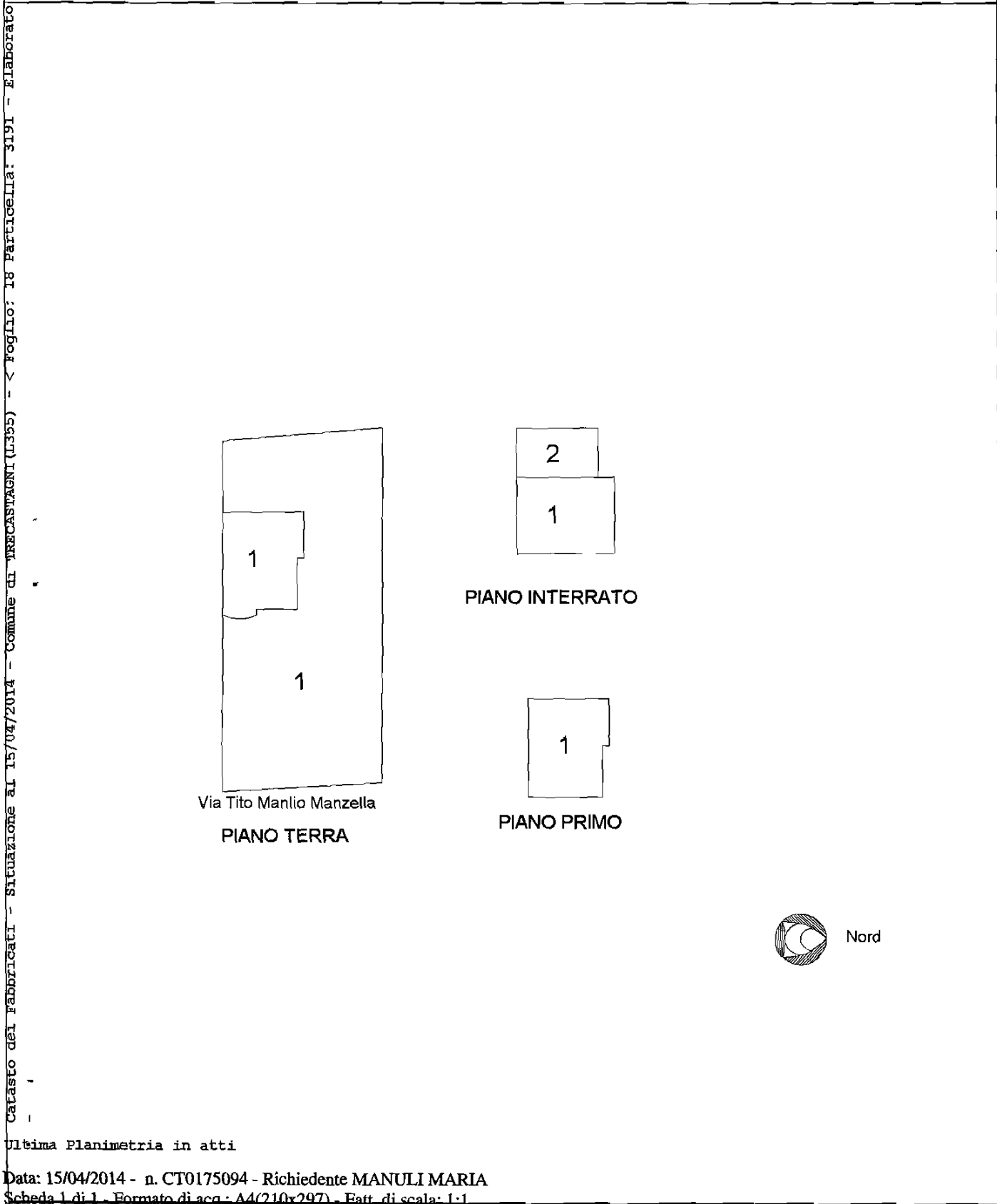
Compilato da:
Beato Luigi
Isoritto all'albo:
Geometri
Prov. Catania N. 2544

Comune di Trecastagni
Sezione: Foglio: 18 Particella: 3191

Protocollo n. CT0183260 del 21/07/2006
Tipo Mappale n. 175946 del 13/07/2006

Dimostrazione grafica dei subalterni

Scala 1 : 500



Ultima Planimetria in atti

**Agenzia del Territorio
CATASTO FABBRICATI
Ufficio Provinciale di
Catania**

Dichiarazione protocollo n. CT0183260 del 21/07/2006

Planimetria di u.i.u. in Comune di Trecastagni

Via Tito Manlio Manzella

civ. SN

Identificativi Catastali:

Sezione:

Foglio: 18

Particella: 3191

Subalterno: 1

Compilata da:

Beato Luigi

Isoritto all'albo:

Geometri

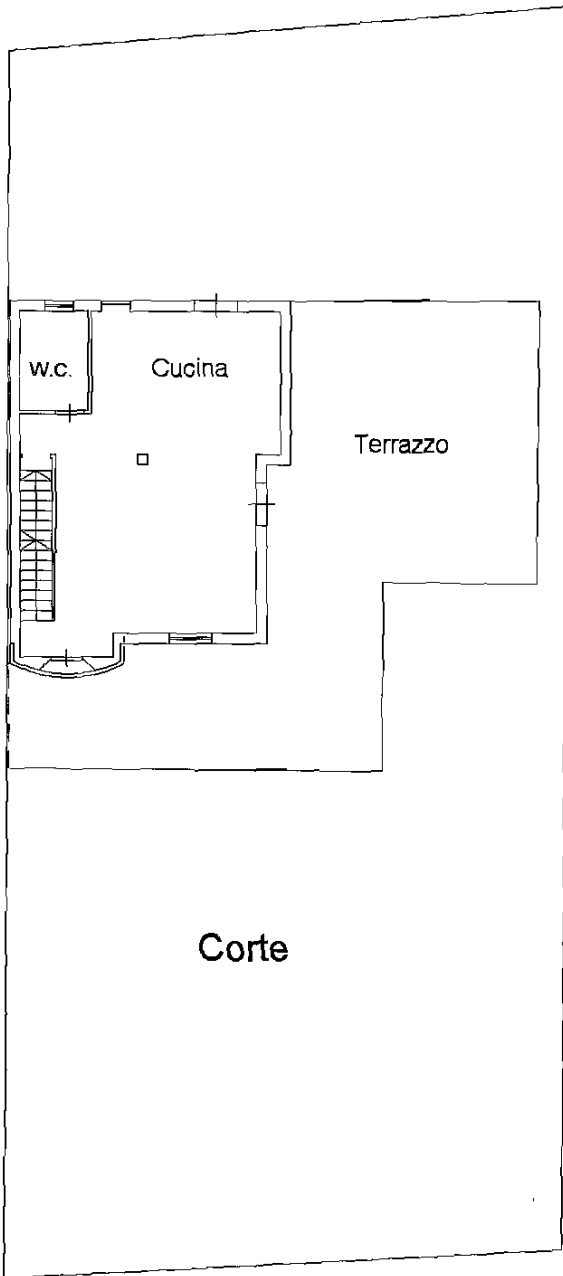
Prov. Catania

N. 2544

Scheda n. 1

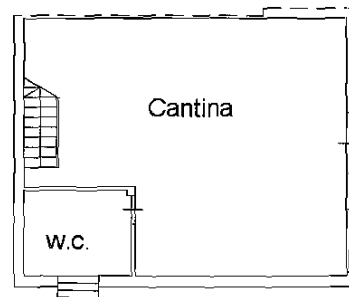
Scala 1:200

Catasto dei fabbricati - Situazione al 15/04/2014 - Comune di TRECASTAGNI(L.355) - < Foglio: 18 Particella: 3191 - Subalterno 1 >
VIA TITOMANLIO MANZELLA n. SN piano: S1-T-1;



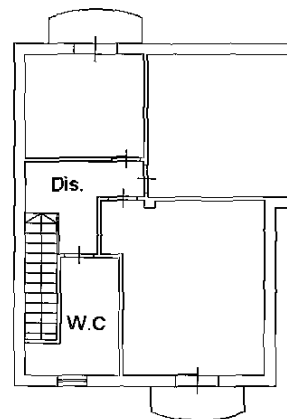
PIANO TERRA

h=2.70



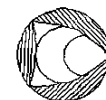
PIANO INTERRATO

h=3.20



PIANO PRIMO

h=2.70



Nord

Ultima Planimetria2 in atti

Agenzia del Territorio
CATASTO FABBRICATI
Ufficio Provinciale di
Catania

Dichiarazione protocollo n. CT0183260 del 21/07/2006

Planimetria di u.i.u. in Comune di Trecastagni

Via Tito Manlio Manzella

civ. SN

Identificativi Catastali:

Sezione:

Foglio: 18

Particella: 3191

Subalterno: 2

Compilata da:

Beato Luigi

Iscritto all'albo:

Geometri

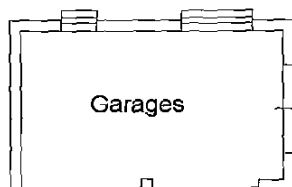
Prov. Catania

N. 2544

Scheda n. 1

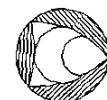
Scala 1:200

Catasto dei Fabbricati - Situazione al 15/04/2014 - Comune di TRECASTAGNI(L.355) - Foglio: 18 Particella: 3191 - Subalterno 2 -
VIA TITOMANLIO MANZELLA n. SN piano: SI;



PIANO INTERRATO

h=3.20



Nord

Ultima Planimetria2 in atti

Data: 15/04/2014 - n. CT0175090 - Richiedente MANULI MARIA GUARDIA

Tot schede: 1 - Formato di acq.: A4(210x297) - Fatt. di scala: 1:1