

MODULARIO
F. rig. rend. 497



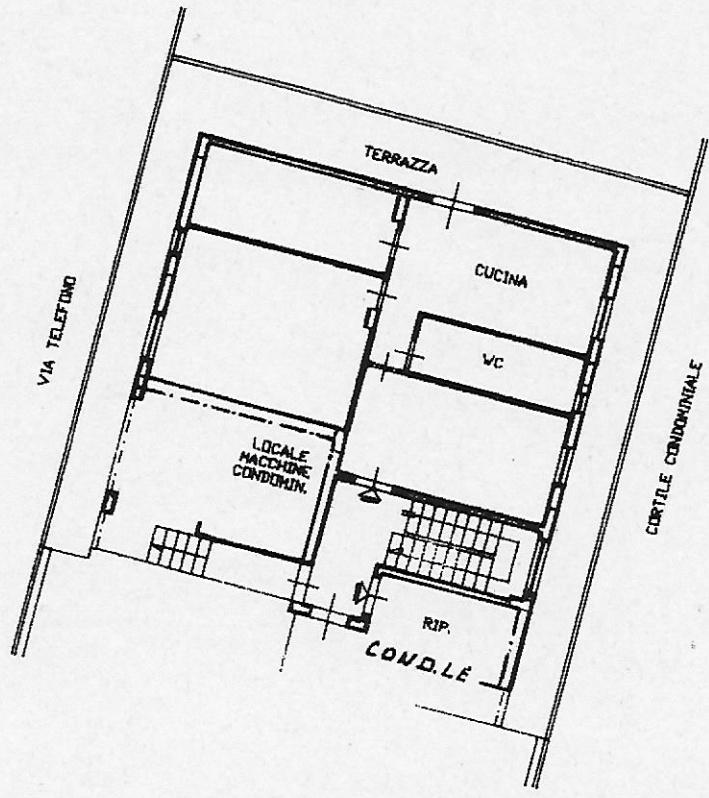
MINISTERO DELLE FINANZE
DIREZIONE GENERALE DEL CATASTO E DEI SS.TT.EE.
CATASTO EDILIZIO URBANO (RDL 13-4-1939, n. 652)

MOD. BN (C)

LIRE
500

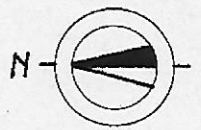
Planimetria di u.i.u. in Comune di CATANIA via TELEFONO civ. 35

PIANO TERZO
H=2.20



0063472

ORIENTAMENTO



SCALA DI 1:200

Dichiarazione di N.C.
Denuncia di variazione

Completata dall' ING. DI LORETO PAOLO
(Titolo, cognome e nome)

RISERVATO ALL'UFFICIO

20 MAR 1995

Data presentazione: 29/03/1995 - Data: 26/04/2017 - n. CT0083631 - Richiedente SPAMPINATO DAVIDE ORAZIO
Tot. schede: 3/367 Formato: A4 (209x297) - Patt. di scala: 1:1
Identificativi catastali: Iscritto all'albo degli INGEGNERI della provincia di CATANIA n. 1244
Firma: Paolo Di Loreto

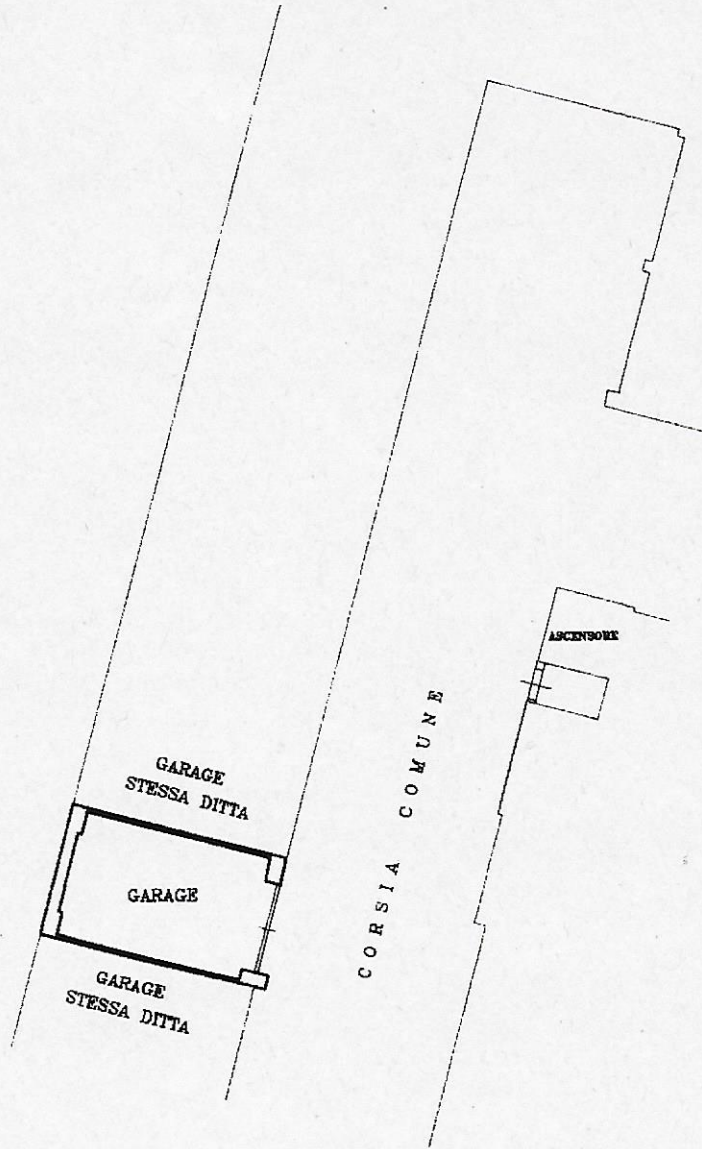
Catasto dei Fabbricati - Situazione al 26/04/2017 - Comune di CATANIA(C351) - < Foglio: 69 Particella: 31.367 - Subalterno 72 >
VIA TELEFONO CATANIA - PV



Planimetria di utili in Comune di CATANIA via POULET civ. S.N.

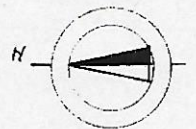
PIANO INTERRATO

H=3.60



0073225

ORIENTAMENTO



SCALA DI 1:200

Catasto dei fabbricati - Situazione al 26/04/2017 - Comune di CATANIA (C351) - < Foglio: 69 Particella: 31367 - Subaltemo 126 >
VIA GIUSEPPE POULET piano: S1;

Declarazione di N.C.
Denuncia di variazione

Completata dal L. ING. DI LORETO PAOLO
(cognome e nome)

RISERVATO ALL'UFFICIO

Ultima Planimetria in atti
identificativi catastali

Iscritto all'albo degli INGEGNERI



Data presentazione: 14/05/1992 - Data: 26/04/2017 - n. CT0083635 - Richiedente SPAMPINATO DAVIDE ORAZIO

Tot. schede: 1 - Formato di acq.: A4(209x297) - Data: 23/4/92 - Firma: Paolo Di Loreto

