

ALLEGATO 2

MODULARIO  
F. rig. rend 497



MINISTERO DELLE FINANZE  
DIREZIONE GENERALE DEL CATASTO E DEI SS.TT.EE.  
**CATASTO EDILIZIO URBANO** (RDL 13-4-1939, n. 652)

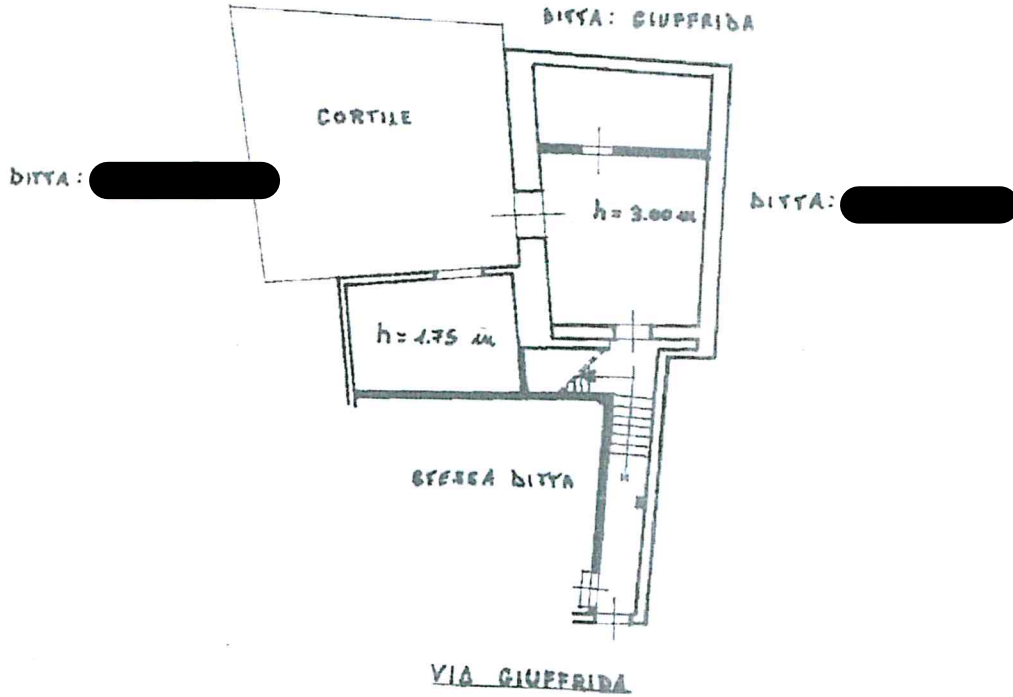
MOD. BN (CEU)

LIRE  
**250**

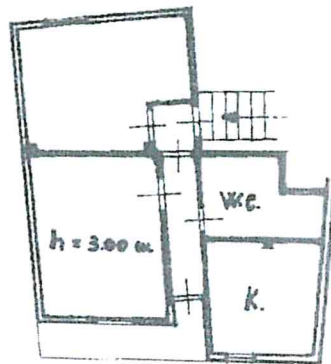
Planimetria di u.i.u. in Comune di S. MARIA DI LICODIA via GIUFFRIDA

civ. 22

PIANTA PIANO TERRA



PIANTA PIANO PRIMO



2027390

ORIENTAMENTO



SCALA DI 1:200

Catasto di Fabbricati - Sezione al 27/05/2020 - Comune di SANTA MARIA DI LICODIA (2240) - < Foglio: 19 - Particella: 1031 - Subalterno: 5 >  
Liquori Ol.  
VIA GIUFFRIDA n. 22 piano: T-1:

Dichiarazione di N.C.   
Denuncia di variazione   
ma planimetria in atti

Compilata dal **GEOM. NICOLÒSI**  
**GIUSEPPE**  
(Titolo, cognome e nome)

RISERVATO ALL'UFFICIO

Identificativi catastali  
presentazione: 13/09/1991 - Data: 27/05/2020 - n. T308095 - Richiedente: VGICRD61L24C351P  
e schede: 1 - Formato di acquisizione: pr - Formato stampa richiesto: A4(210x297)  
n. 1031 sub 5  
data 27/05/2020 Firma Giuseppe Nicolosi

5/2/2

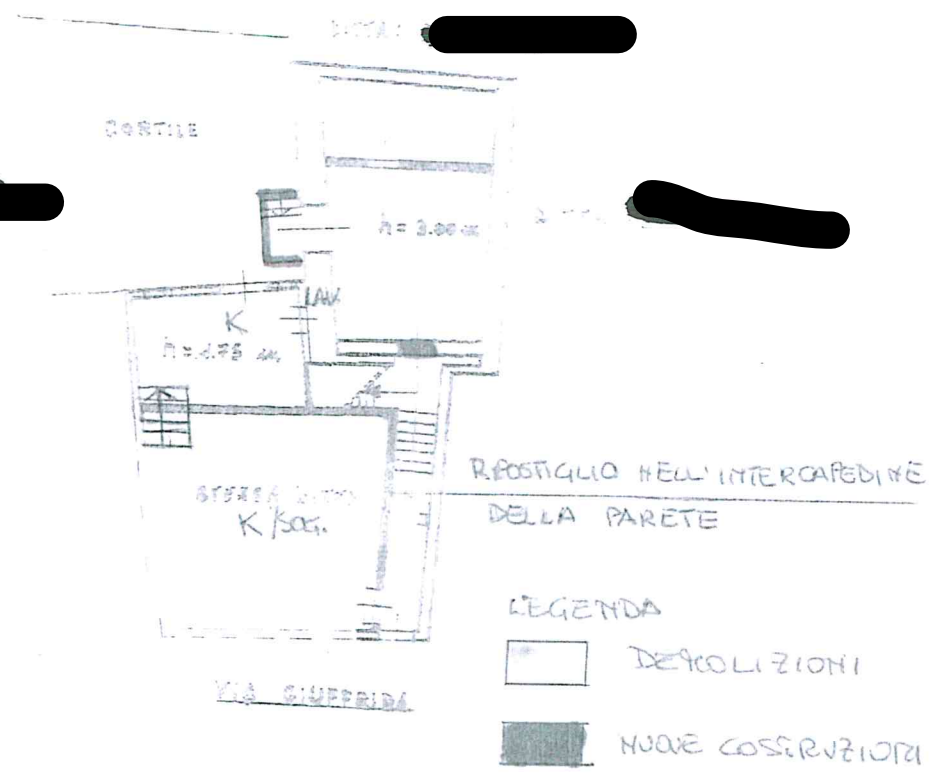


MINISTERO DELLE FINANZE  
DIREZIONE GENERALE DEL CATASTO E DEI SS. TT. EE.  
CATASTO EDILIZIO URBANO (PDL 13-04-1998)

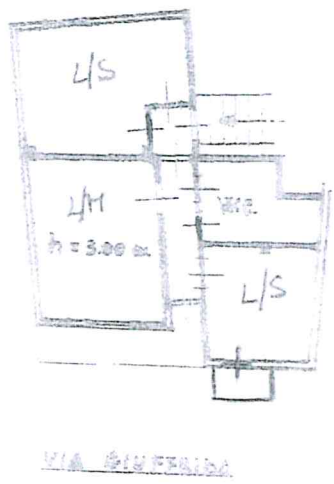
ALLEGATO 3

Comune di S. MARINO DI LIGORNIA via G. VERRI, 22

PIANTA PIANO TERRA



PIANTA PIANO PRIMO



Comune di S. MARINO DI LIGORNIA

Completata da: **GEOM. NICCOLAI GIUSEPPE**

MODULARIO  
F. rig. rend 497



MINISTERO DELLE FINANZE  
DIREZIONE GENERALE DEL CATASTO E DEI SS.TT.EE.

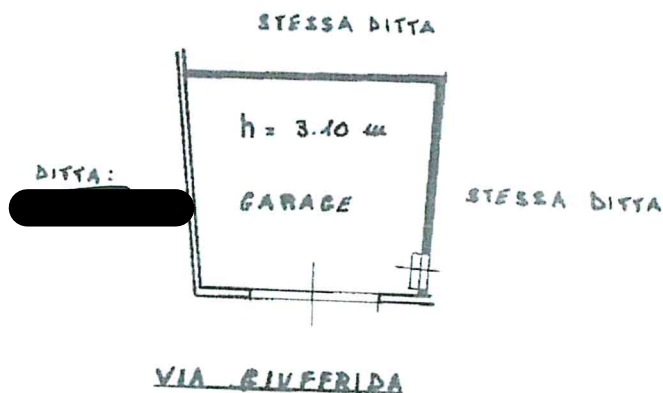
AUEGATO 4 MOD. BN (CEU)

**CATASTO EDILIZIO URBANO** (RDL 13-4-1939, n. 652)  
\* Scala originale non disponibile. \*

LIRE  
250

Planimetria di u.i.u. in Comune di S. MARIA DI LICODIA via GIUFFRIDA civ. 20

PIANTA PIANO TERRA



2027391

ORIENTAMENTO



SCALA DI 1:200

Catasto di Fabbricati - Denuncia al 27/05/2020 - Comune di SANTA MARIA DI LICODIA (1240) - < Foglio: 19 - Particella: 1031 - Subalterno: 4

Dichiarazione di N.C.

Denuncia di variazione

ta planimetria in atti

Identificativi catastali

Data presentazione: 13/09/1991 - Data: 27/05/2020 - n. T308096 - Richiedente: VGICRD61L24C351P

Formato di acquisizione: A4(210x297)

Compilata dal GEOM. NICOLOSI  
(Titolo, cognome e nome)

GIUSEPPE

Iscritto all'albo dei GEOMETRI

della provincia di CATANIA

data 27/05/2020 Firma [Signature]

RISERVATO ALL'UFFICIO

104



MINISTERO DELLE FINANZE  
DIREZIONE GENERALE DEL CATASTO E DEI SSITTEE.

ALEGARO 5

CATASTO EDILIZIO URBANO (RDL 13-4-1938 - 852)


\* Scala originale non disponibile \*

Comune di A. P. A. DIAGONIA, Via GUFFRIDA

PIANTA PIANO TERRA

STESSA SITTA

SITTA: [REDACTED]



STESSA SITTA

LEGENDA



DEMOLIZIONI



NUOVE COSTRUZIONI

VIA GUFFRIDA

2027391  
[Barcode]