


# ALLEGATO B : DOCUMENTAZIONE FOTOGRAFICA



**FOTO 1**  
(Prospetto principale su Via G. Tomasi di Lampedusa)



**FOTO 2**  
(Prospetto principale su Via G. Tomasi di Lampedusa)



**FOTO 3**  
(Percorso comune esterno)



**FOTO 4**  
(Prospetto interno con vano scala esterno)

**FOTO 1-4: Viste esterne dell'edificio ove sono ubicate le unità immobiliari oggetto di esecuzione site in Misterbianco (CT), Via G. Tomasi di Lampedusa n. 20, in catasto al fg. 14, part.IIa 2260 sub. 11 e sub.**








**FOTO 5**  
(Vano scala esterno)



**FOTO 6**  
(Vano scala esterno)



**FOTO 7**  
(Ingresso unità immobiliare)



**FOTO 8**  
(Ingresso veranda)

**FOTO 5-8: Viste esterne dell' unità immobiliare oggetto di esecuzione site in Misterbianco (CT),  
Via G. Tomasi di Lampedusa n. 20, in catasto al fg. 14, part.IIa 2260 sub. 11**





**FOTO 9**  
**(Soggiorno)**



**FOTO 10**  
**(Soggiorno)**



**FOTO 11**  
**(Letto 1)**



**FOTO 12**  
**(Letto 2)**

**FOTO 9-12: Viste interne dell' unità immobiliare oggetto di esecuzione site in Misterbianco (CT),  
Via G. Tomasi di Lampedusa n. 20, in catasto al fg. 14, part.IIa 2260 sub. 11**







**FOTO 13**  
**(Disimpegno)**



**FOTO 14**  
**(Cucina)**



**FOTO 15**  
**(Bagno)**



**FOTO 16**  
**(Veranda)**

**FOTO 13-16: Viste interne dell' unità immobiliare oggetto di esecuzione site in Misterbianco (CT),  
Via G. Tomasi di Lampedusa n. 20, in catasto al fg. 14, part.IIa 2260 sub. 11**









**FOTO 17**  
**(Posto auto scoperto)**



**FOTO 18**  
**(Posto auto scoperto)**



**FOTO 19**  
**(Percorso esterno di accesso alle unità)**



**FOTO 20**  
**(Posto auto scoperto)**

**FOTO 17-20: Viste esterne dell' unità immobiliare oggetto di esecuzione site in Misterbianco (CT),  
Via G. Tomasi di Lampedusa n. 20, in catasto al fg. 14, part.IIa 2260 sub. 5**

