

MODULARIO
F. - Cat. S. T. - 315



MINISTERO DELLE FINANZE
DIREZIONE GENERALE DEL CATASTO E DEI SERVIZI TECNICI ERARIALI

Mod. B (Nuovo Catasto Edilizio Urbano)

Lire
15


NUOVO CATASTO EDILIZIO URBANO

(R. DECRETO-LEGGE 13 APRILE 1959, N. 652)

Planimetria dell'immobile situato nel Comune di NICOLOSÌ Via CONTRA DA PIANO ERASMO

Ditta [REDACTED]

Allegata alla dichiarazione presentata all'Ufficio Tecnico Erariale di CATANIA



2014671



SPAZIO RISERVATO PER LE ANNOTAZIONI D'UFFICIO

DATA PROT. N° 173	1816 24 477 2 T. 110 15
----------------------	----------------------------------

Compilata dal Geom. Pizzini Salvatore
(Titolo, nome e cognome del tecnico)

Iscritto all'Albo dei Geometri
della Provincia di CATANIA

DATA _____

Firma: _____

Ultima planimetria in atti

Catasto dei Fabbricati - Situazione al 27/04/2022 - Comune di NICOLOSÌ (F890) - < Foglio 24 - Particella 477 - Subalerno 2 >
CONTRADA PIANO ERASMO Piano I

MODULARIO
F. 19/10/88 - 497



* Scala originale non disponibile. *

MOD. B (Nuovo Catasto Edilizio Urbano)

MINISTERO DELLE FINANZE

DIREZIONE GENERALE DEL CATASTO E DEI SERVIZI TECNICI ERARIALI

NUOVO CATASTO EDILIZIO URBANO

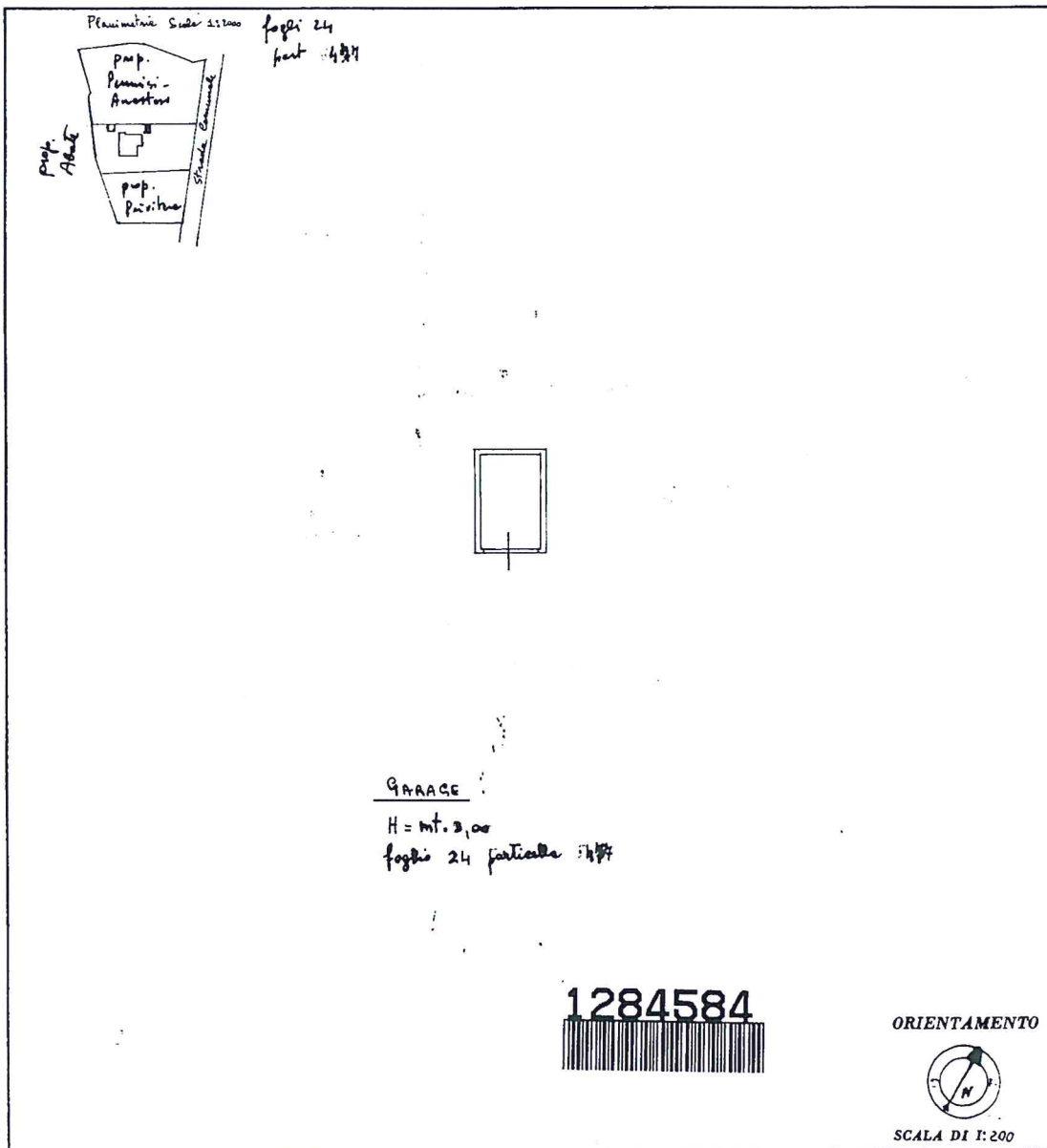
(R. DECRETO-LEGGE 13 APRILE 1939, N. 659)

Lire
150

Planimetria dell'immobile situato nel Comune di Nicolesi Via C/da ERASMO

Ditta [REDACTED]

Allegata alla dichiarazione presentata all'Ufficio Tecnico Erariale di CATANIA



SPAZIO RISERVATO PER LE ANNOTAZIONI D'UFFICIO

DATA 19 LUG 1988

PROT. N° 36

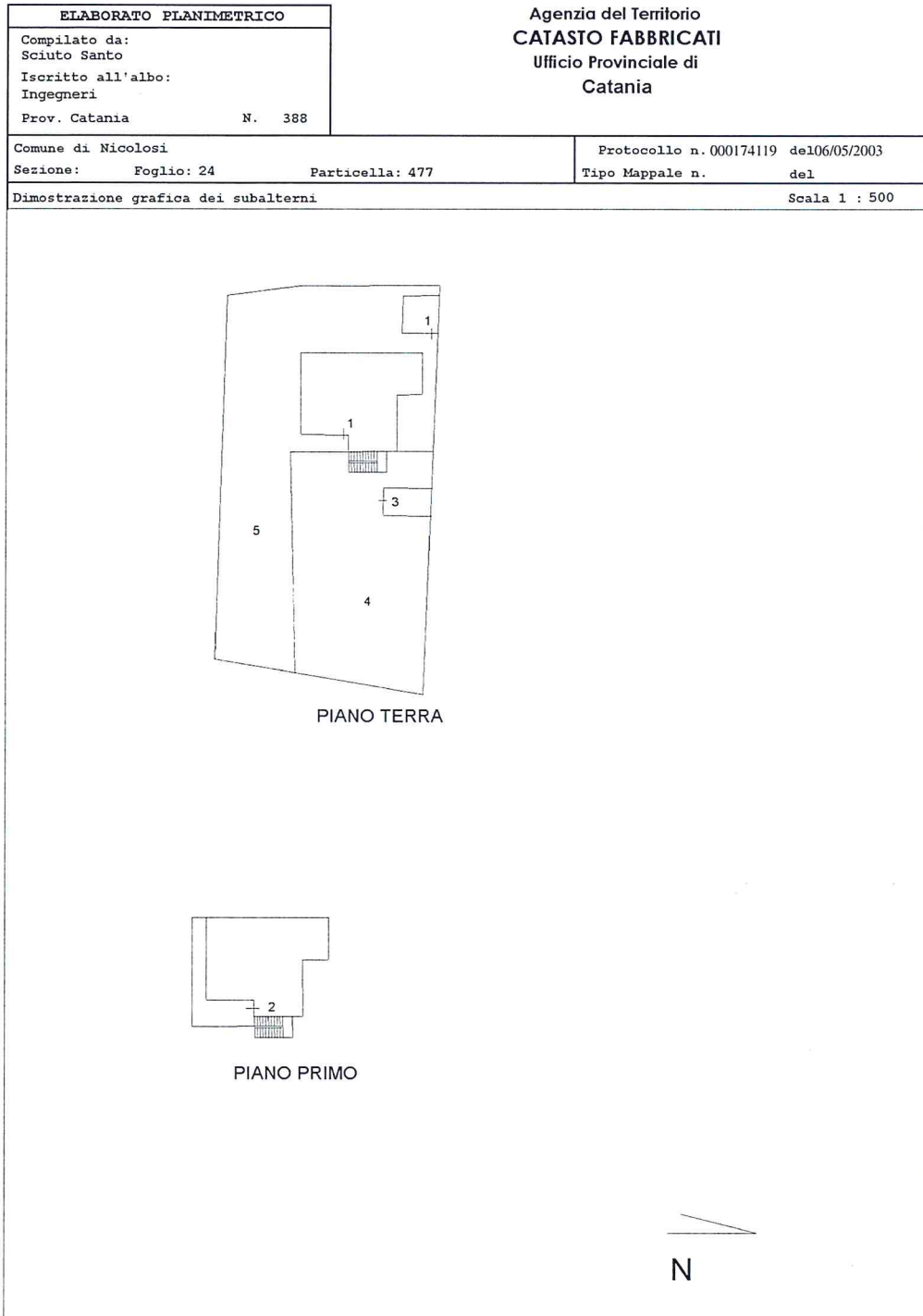
Compilata dal Geometra
(Titolo, nome e cognome del tecnico)
Salvatore P. Izzo

Iscritto all'Albo dei geometri
della Provincia di Catania

DATA 28-07-1988

Firma: [Signature]

Ultima planimetria in atti





N=-17000

E=-4700

1 Particella: 477

Comune: (CT) NICOLOSÌ
Foglio: 24
Scala originale: 1:2000
Dimensione cornice: 531.000 x 378.000 metri
5-Ago-2022 12:34:36
pratica P127525/2022